

## Factura Pequeño Contribuyente

**JONATHAN DAVID, GONZÁLEZ YACH**

Nit Emisor: 300603444

**JONATHAN DAVID GONZÁLEZ YACH**

24 CALLE 11-37 COLONIA AGUILAR, zona 3, Guatemala,  
GUATEMALA

NIT Receptor: 3440958

Nombre Receptor: INSTITUTO GEOGRAFICO NACIONAL, INGENIERO  
ALFREDO OBIOLS GOMEZ

Dirección comprador: AVENIDA LAS AMERICAS 5-76 ZONA 13 CIUDAD  
DE GUATEMALA

**NÚMERO DE AUTORIZACIÓN:**

5194935C-CFBF-40D4-975E-8B5831CF5880

Serie: 5194935C Número de DTE: 3485417684

**Numero Acceso:**

Fecha y hora de emisión: 30-jun-2025 08:22:12

Fecha y hora de certificación: 02-jun-2025 08:22:12

Moneda: GTQ

#No	B/S	Cantidad	Descripción	P. Unitario con IVA (Q)	Descuentos (Q)	Otros Descuentos(Q)	Total (Q)	Impuestos
1	Servicio	1	Pago de honorarios por servicios técnicos prestados al Instituto Geográfico Nacional, Ingeniero Alfredo Obiols Gómez, del Ministerio de Agricultura, Ganadería y Alimentación durante el periodo correspondiente del 01 de Junio de 2025 al 30 de Junio de 2025, según Contrato Administrativo número 2025- 202-1-2-34, Acuerdo Ministerial de Aprobación número RH-029-202-1-2025	7,000.00	0.00	0.00	7,000.00	
TOTALES:					0.00	0.00	7,000.00	

**CANCELADO**

\* No genera derecho a crédito fiscal

Datos del certificador

Superintendencia de Administracion Tributaria NIT: 16693949



Razón: que se registra para hacer constar que la factura que precede, Serie 5194935C, número de DTE 3485417684 de fecha 30 de Junio 2025; emitida por Jonathan David González Yach, ampara el pago por servicios técnicos; correspondiente del mes de Junio del año 2025, según contrato número 2025-202-1-2-34 y Acuerdo Ministerial de Aprobación número RH-029-202-1-2025, Conste. Guatemala 30 de Junio de 2025

(f)

Jonathan David González Yach  
DPI 3006 03444 0101



Ing. Agr. Daunno Walther Chew Dávila  
Director  
Instituto Geográfico Nacional -IGN-

Ing. Marcel Antonio Sotuc Carrillo

JEFE DE DIVISION DE CARTOGRAFIA  
Instituto Geográfico Nacional

(f)   
Firma y sello del Responsable de la  
Verificación de los Servicios Contratados



**"Contribuyendo por el país que todos queremos"**



Identificador Documento del Verificador  
Integrado No:  
**1748874972523**

Fecha de Generación:  
**Jun 2, 2025, 8:36 AM**

### Detalle de Documentos

<b>Tipo Documento:</b>	FEL
<b>Fecha Emisión:</b>	30/06/2025 08:22:12
<b>Emisor:</b>	300603444
<b>Agente de Retención:</b>	No es agente de retención.
<b>Establecimiento:</b>	JONATHAN DAVID GONZÁLEZ YACH
<b>Receptor:</b>	3440958-INSTITUTO GEOGRAFICO NACIONAL, INGENIERO ALFREDO OBIOLS GOMEZ
<b>Monto Total:</b>	GTQ GTQ 7000.000000
<b>No. de Acceso:</b>	0
<b>Autorización:</b>	5194935C-CFBF-40D4-975E-8B5831CF5880
<b>Serie:</b>	5194935C
<b>Número del DTE:</b>	3485417684
<b>Acuse de recibido:</b>	FCID202520250602T08:22:1306:005194935CCFBF40D4975E8B5831CF5880
<b>Fecha de la consulta:</b>	02/06/2025 08:36:08
<b>Estado:</b>	Activo
<b>Asociado a una garantía mobiliaria:</b>	No





### SITUACIÓN DEL CONTRIBUYENTE:

**NO PRESENTA INCUMPLIMIENTOS**



AI 02/06/2025 08:36:27 AM

CONTRIBUYENTE Y/O EMISOR	
NIT	300603444
NOMBRE	JONATHAN DAVID, GONZÁLEZ YACH
RESUMEN	
TIPO DE INCUMPLIMIENTO	
<b>¡FELICITACIONES!</b> <b>NO PRESENTA INCUMPLIMIENTOS TRIBUTARIOS</b>	
El no presentar incumplimientos, no garantiza que el contribuyente pueda obtener la "Solvencia Fiscal", ya que el proceso de emisión de la misma, considera otras obligaciones no incluidas en el Verificador Integrado.	

---

Para actualizar tus Datos de RTU, así como verificar el detalle de las declaraciones presentadas puedes hacerlo en Agencia Virtual ingresando Usuario y Contraseña, si aún no tienes tu contraseña, ingresa a <https://portal.sat.gob.gt/portal/> selecciona Agencia Virtual en la opción "Solicitar Usuario", luego preséntate a una Agencia u Oficina Tributaria o llama al Contac Center de la SAT, teléfono 1550.



**Verifique la validez de la presente consulta**

## INFORME MENSUAL DE ACTIVIDADES REALIZADAS

<b>No. Contrato Administrativo:</b>		2025-202-1-2-34
<b>No. de Acuerdo Ministerial de Aprobación de Contrato:</b>		RH-029-202-1-2025
<b>Tipo de Servicios:</b>		TÉCNICOS
<b>Nombres y apellidos de la persona contratista:</b>		Jonathan David González Yach
<b>Plazo de contratación:</b>	<b>Del:</b> 02/01/2025	<b>Al:</b> 30/06/2025
<b>Periodo de este informe:</b>	<b>Del:</b> 01/06/2025	<b>Al:</b> 30/06/2025
<b>Monto a pagar:</b> Siete mil quetzales exactos		Q7,000.00
<b>Prestados en:</b>		Instituto Geográfico Nacional, Ingeniero Alfredo Obiols Gómez

Señora Ministra de Agricultura, Ganadería y Alimentación:

A continuación, se detallan las actividades y avances gestionados durante el período de la contratación:


Descripción de actividades según TDR	Informe de actividades realizadas	Avance	
		Cuantitativo	Cualitativo
1) Servicios técnicos para colaborar en el proceso de elaboración y digitalización de cartografía básica a escala 1:25,000 de la hoja cartográfica a escala 1: 50,000 y obtención de información de datos vectoriales con atributos. (HRVD)	Colaboré en la continuación de inspección con la herramienta integridad de análisis geoespacial (GAIT): se continuo con las correcciones a los shape de la base de datos trd4v6 indicadas por el programa de GAIT 27 comprobando la geometría de las capas de puntos, líneas y polígonos, los códigos de características, los valores y dominios de los atributos y los metadatos; dando como resultado los archivos en forma de líneas y puntos en el directorio de salida. De la hoja SANTA CATALINA LA TINTA E756G70444.	75%	En proceso
	Colaboré con la actualización de las hojas 2061-2 LOS PAJALES - 1, 2, 3 y 4 Con el apoyo de imágenes georreferenciadas de uso libre se actualizo el TOP_P (GEONAME), ANM_L, ANM_P (Rapido_Pequeño, Rapidosl, Linea_Costl, Cascadal, Nacimiento_Aguap, Siguap, Pozo Natural Etc.), LFER_L (Lfer_Simple, Lfer_Doble, Lfer_Desmantelda, Lfer_Abandonada Puente_Lferl, Etc.) según especificaciones del manual 3AA para elaboración de Cartografía a diferentes escalas.	48%	En proceso
2) Servicios técnicos para colaborar en actividades relacionadas con la elaboración de mapas urbanos municipales, así como productos cartográficos donde se represente el territorio nacional.	Colaboré con la actualización del mapa urbano de CIUDAD VIEJA con el apoyo de imágenes georeferenciadas de uso libre se actualizara el shape de EDIF = area y punto, ACM = linea, OTROS = lineas, (Cercol, Tuberial, Presal, limit de zona, Alta_Tensionl, Pista_Atl, Telefericol, Pista Aterrizaje, Etc) según especificaciones para mapas de gráficos de ciudad PS/3CB/302	52%	En proceso
	Colaboré con la actualización del mapa urbano de CHIQUIMULA. Con el apoyo de imágenes georeferenciadas de uso libre se actualizó el shape de calles urbanas = RCA_L_urb, EDIF_A y EDIF_P e información recopilada en campo, según especificaciones para mapas de gráficos de ciudad PS/3CB/301.		



3) Servicios técnicos para colaborar en el análisis y procesamiento de información cartográfica de la División de Cartografía.	Colaboré con la preparación, de información para la clasificación de campo	100%	Finalizado
4) Servicios técnicos para colaborar en la unificación de criterios de acuerdo con las normas cartográficas vigentes	Colaboré con la participación constante en la inducción sobre temas de cartografía	100%	Finalizado.
5) Otras actividades relacionadas con el servicio contratado o que le sean asignadas por la autoridad superior.	Colaboré en la elaboración de requerimientos de Ministerio Público proporcionando información cartográfica, plateo de coordenadas sobre mapa topográfico e impresión de mapa solicitado	100%	Finalizado


El presente informe describe lo actuado por el suscrito en cumplimiento a las actividades desarrolladas durante el período de la contratación, y acorde a los términos de referencia de la misma.

Atentamente,

(f)   
 Jonathan David González Yach  
 DPI: 3006034440101  
 Celular: 5954-7659

Se hace constar que las actividades descritas en este informe responden a lo estipulado en el contrato administrativo y sus respectivos términos de referencia, y se encuentran recibidos de conformidad, por lo que autorizo a quién corresponda, para que procedan al trámite de pago de los honorarios correspondientes.

(f)   
 Firma y sello del Responsable de la Verificación de los Servicios Contratados.

(f)   
 Ing. Agr. Daunno Walther Chew Davila  
 Director  
 Instituto Geográfico Nacional -IGN-

## INFORME FINAL DE ACTIVIDADES REALIZADAS

<b>No. Contrato Administrativo:</b>		2025-202-1-2-34
<b>No. de Acuerdo Ministerial de Aprobación de Contrato:</b>		RH-029-202-1-2025
<b>Tipo de Servicios:</b>		TÉCNICOS
<b>Nombres y apellidos de la persona contratista:</b>		Jonathan David González Yach
<b>Plazo de contratación:</b>	<b>Del:</b> 02/01/2025	<b>Al:</b> 30/06/2025
<b>Periodo de este informe:</b>	<b>Del:</b> 02/01/2025	<b>Al:</b> 30/06/2025
<b>Monto a pagar:</b> Cuarenta y un mil setecientos setenta y cuatro quetzales con 19/100		Q41,774.19
<b>Prestados en:</b>		Instituto Geográfico Nacional, Ingeniero Alfredo Obiols Gómez

Señora Ministra de Agricultura, Ganadería y Alimentación:

A continuación, se detallan las actividades y avances gestionados durante el período de la contratación:

Descripción de actividades según TDR	Informe de actividades realizadas	Avance	
		Cuantitativo	Cualitativo
1) Servicios técnicos para colaborar en el proceso de elaboración y digitalización de cartografía básica a escala 1:25,000 de la hoja cartográfica a escala 1: 50,000 y obtención de información de datos vectoriales con atributos. (HRVD)	Colaboré con el traslado de información de cada uno de los shapes de la hoja SANTA CATALINA LA TINTA E756G70444 a la base de datos TRD4 (WoodlandA, WetsandA, Vegetation does not specifyA, SwampA, Sport Field A, ScrubA, Scattered trees A, Rivers A, Plantation A, Mining-unknown A, Mining-inactive A, Mining-active A, Lakes_and_ponds_perennial A, Lakes_and_ponds_intermitt A, Lakes_and_ponds_Dry A, Gravel A, Football_field A, Factory_area A, Built_up A, Cemetery A, Archaeological_site A, Fabrica A, Edif A. (asignación del atributo según manuales para HRVD). El continuo traslado de toda la información shapes actualizando a la base de datos TRD4v6 39 layers de punto, 32 layers de línea y 60 layers área todas con sus respectivas sub capas para ser revisadas por el programa GAIT 27. el traslado de información de cada uno de los shapes de la hoja SANTA CATALINA LA TINTA E756G70444. En la inspección con la herramienta de integridad de análisis geoespacial (GAIT): se revisó, corrigió y validó los datos con respecto al modelo de datos TRD4 V4.7; comprobando la geometría de las capas de puntos, líneas y polígonos, los códigos de características, los valores y dominios de los atributos y los metadatos; dando como resultado los archivos en forma de líneas y puntos en el directorio de salida. Con la continuación de inspección con la herramienta de integridad de análisis geoespacial (GAIT): se revisó, corrigió y validó los datos con respecto al modelo de datos TRD4 V4.7; comprobando la geometría de las capas de ocupación de suelo, altimetría, los códigos de características, los valores y dominios de los atributos y los metadatos. Se continuo con las correcciones a los shape de la base de datos trd4v6 indicadas por el programa de GAIT 27 comprobando la geometría de las capas de puntos, líneas y polígonos, los códigos de características, los valores y dominios de los atributos y los metadatos; dando como resultado los archivos en forma de líneas y puntos en el directorio de salida. De la hoja SANTA CATALINA LA TINTA E756G70444.	75%	En proceso



	<p>Colaboré con la actualización de las hojas 2061-2 LOS PAJALES - 1, 2, 3 y 4. Se recopiló material de apoyo a través del buscador web para la digitalización, actualización y generación de la base de datos que solicita el proyecto.</p> <p>CONVERSIÓN DE LA INFORMACIÓN: se convirtió toda la información y ubicación recopilada en el buscador web encontrada del área asignada a formato shape para ser incorporada a la nueva base de datos. Con el apoyo de imágenes georreferenciadas de uso libre se actualizará el shape Accidentes Culturales Misceláneos de Área, Accidentes Culturales Misceláneos de Línea, Hidrografía Línea, Hidrografía de área RCA_L, EDIF_A y EDIF_P, TOP_P (GEONAME), ANM_L, ANM_P (Rapido_Pequenol, Rapidosl, Línea_Costl, Cascadal, Nacimiento_Aguap, Siguanp, Pozo Natural Etc.), LFER_L (Lfer_Simple, Lfer_Doble, Lfer_Desmantelda, Lfer_Abandonada Puente_Lferl, Etc.) según especificaciones del manual 3AA para elaboración de Cartografía a diferentes escalas.</p>	48%	En proceso
2) Servicios técnicos para colaborar en actividades relacionadas con la elaboración de mapas urbanos municipales, así como productos cartográficos donde se represente el territorio nacional.	<p>Colaboré con la actualización del mapa urbano de CIUDAD VIEJA recopilando material apoyo a través del buscador web para la digitalización, actualización y generación de la base de datos que solicita el proyecto. (mapas impresos, imágenes de satélite, documentos impresos como digitales, etc.)</p> <p>CONVERSIÓN DE LA INFORMACIÓN: Se convirtió toda la información de ubicación recopilada en el buscador web encontrada del área asignada a formato shape para ser incorporada a la nueva base de datos. con el apoyo de imágenes georreferenciadas de uso libre se actualizará el shape de de Accidentes Culturales Misceláneos de Área, Accidentes Culturales Misceláneos de Línea, Hidrografía de Línea y Área, RCA_L_urb, EDIF_A, RCA_L, ALT_P y EDIF_P OTROS = líneas, (Cercol, Tuberial, Presal, límite de zona, Alta Tensionl, Pista_Atl, Telefericol, Pista Aterrizaje, Etc) e información recopilada en campo, según especificaciones para mapas de gráficos de ciudad PS/3CB/301.</p> <p>Colaboré con la actualización del mapa urbano de CHIQUIMULA recopilando material apoyo a través del buscador web para la digitalización, actualización y generación de la base de datos que solicita el proyecto. (mapas impresos, imágenes de satélite, documentos impresos como digitales, etc.)</p> <p>CONVERSIÓN DE LA INFORMACIÓN: Se convirtió toda la información de ubicación recopilada en el buscador web encontrada del área asignada a formato shape para ser incorporada a la nueva base de datos.</p> <p>Con el apoyo de imágenes georreferenciadas de uso libre se actualizó el shape de calles urbanas = RCA_L_urb, EDIF_A y EDIF_P e información recopilada en campo, según especificaciones para mapas de gráficos de ciudad PS/3CB/301.</p>	52%	En proceso
3) Servicios técnicos para colaborar en el análisis y procesamiento de información cartográfica de la División de Cartografía.	Colaboré con la preparación, de información para la clasificación de campo. rectificación de puntos de la fase 1 de campo del mapa urbano de la ciudad de Tecun Umán y actualización de puntos	100%	Finalizado
4) Servicios técnicos para colaborar en la unificación de criterios de acuerdo con las normas cartográficas vigentes	Colaboré con la participación constante en la inducción sobre temas de cartografía	100%	Finalizado.
5) Otras actividades relacionadas con el servicio contratado o que le sean asignadas por la autoridad superior.	Colaboré en la reorganización de elementos de hojas cartográficas a diferentes escalas y la elaboración de requerimientos de Ministerio Público proporcionando información cartográfica, ploteo de coordenadas sobre mapa topográfico e impresión de mapa solicitado	100%	Finalizado



### Resultados de la Presentación de los servicios:

Se digitalizaron, actualizaron, revisaron, corrigieron y editaron las bases de datos para los diferentes proyectos del asignados según POA 2025; Cartografía básica a escala 1:25,000 de las hojas 2061-2-1, 2061-2-2, 2061-2-3, 2061-2-5 (LOS PAJALES 1:50,000); Proyecto HRVD revisión y corrección para Santa catalina la Tinta E756G70444; y elaboración Mapa Urbano de Ciudad Vieja y Chiquimula a escala 1:12,500; además colabore en la clasificación y copulación de información en campo

El presente informe describe lo actuado por el suscrito en cumplimiento a las actividades desarrolladas durante el periodo de la contratación, y acorde a los términos de referencia de la misma.


Atentamente,



(f) \_\_\_\_\_  
Jonathan David González Yach  
DPI: 3006034440101  
Celular: 5954-7659

Se hace constar que las actividades descritas en este informe responden a lo estipulado en el contrato administrativo y sus respectivos términos de referencia, y se encuentran recibidos de conformidad, por lo que autorizo a quién corresponda, para que procedan al trámite de pago de los honorarios correspondientes.

  
(f) \_\_\_\_\_  
Ing. Marcos Amado Sutil  
JEFE DE DIVISION DE CARTOGRAFIA  
Firma y sello del Responsable de la  
Verificación de los Servicios Contratados.

  
Aprobado (f) Ing. Agr. Daunno Walther Chew  
Firma y sello del Director o Vice ministro  
que suscribió el contrato administrativo.